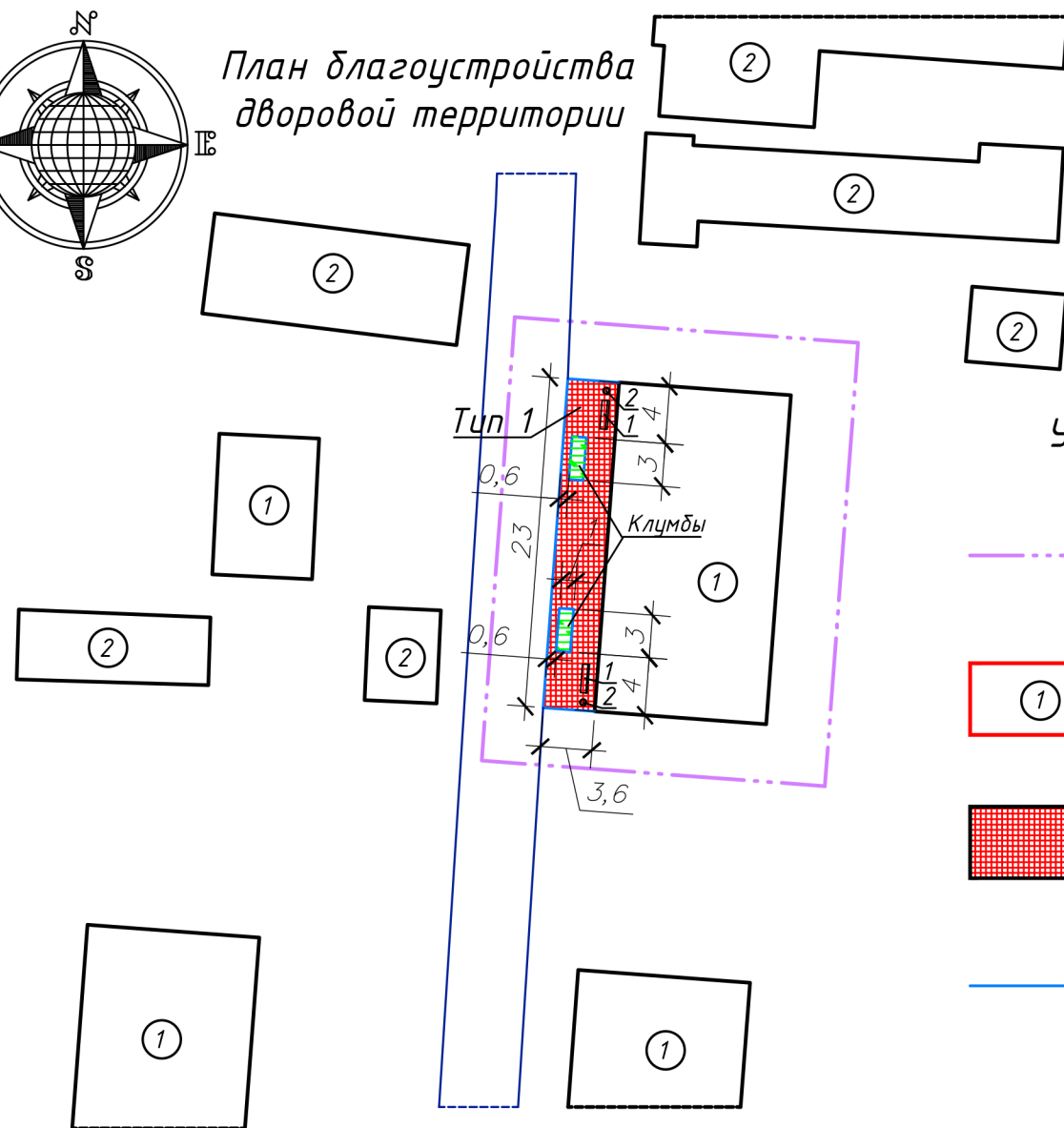


План благоустройства дворовой территории



Условные обозначения

- условная граница проектирования благоустройства дворовой территории
- существующие сооружения
- проектируемое покрытие тротуара, плитка (тип 1)
- бортовой камень БР 100.30.15 ГОСТ 6665-91, используемый с Типом 1

Экспликация зданий и сооружений

Номер на плане	Наименование	Примечания
1	Жилой дом	Существующий
2	Гаражи	Существующие

Ведомость тротуаров, дорожек и площадок

Поз.	Наименование	Тип	Площадь покрытия, м ²	Наименование
1	Проектируемое покрытие с БР 100.30.15 ГОСТ 6665-91 L=46,2 м	1	76,8	

Ведомость малых архитектурных форм

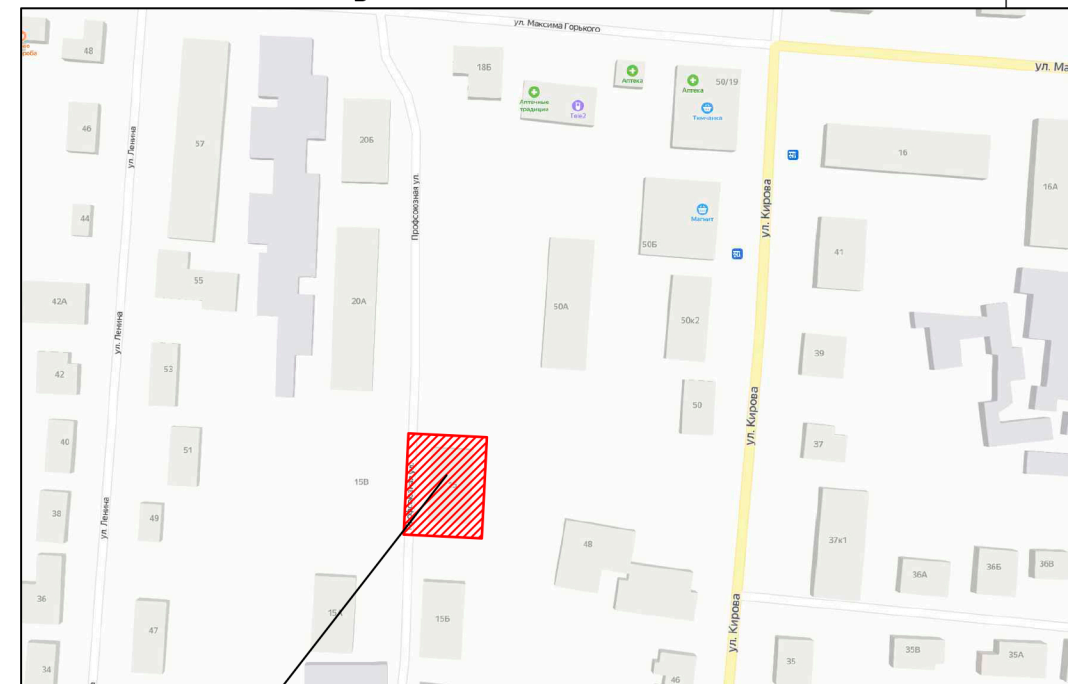
Поз.	Обозначение	Наименование	Кол.	Примечание
1		Скамейка "Бульвар"	2	1,8x0,69x0,82 м 25,99 кг
2		Урна уличная (оранжевая)	2	16 кг

Глава поселка Тим

А.В. Каракулов



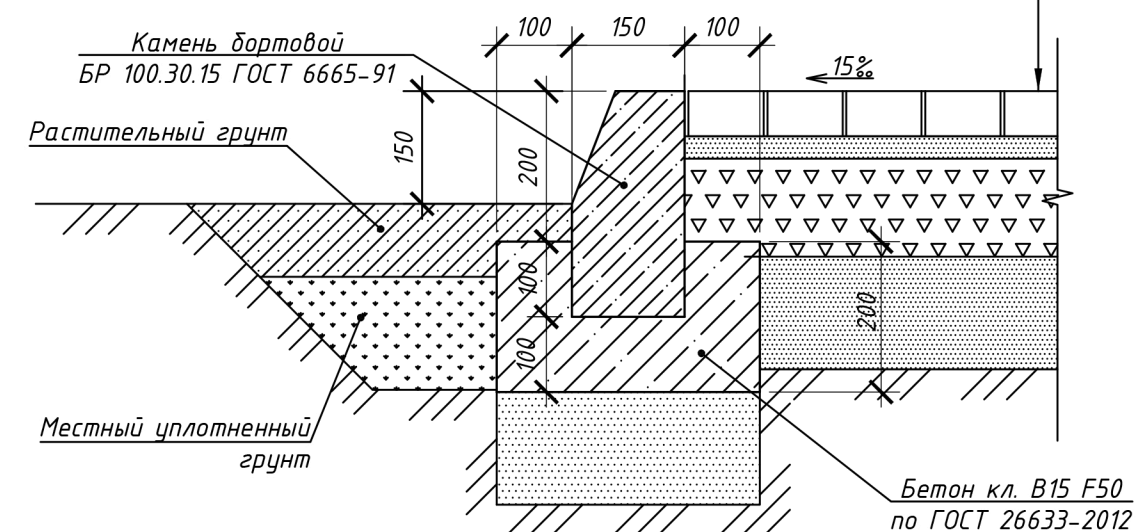
Ситуационная схема



Конструкция покрытия Тип 1

Плитка 1.П.6 по ТУ 5746-001-62636323-2013 - 60 мм
Песчано-цементная смесь (1:10) - 50 мм
Щебень М800 (фр.40-70) по ГОСТ 8267-93* с учетом расклинцовки щебнем М800 (фр.5-25) - 130 мм
Песок мелкозернистый по ГОСТ 8736-2014 Кф=6м/куб.м - 150 мм
Уплотненный грунт, Купл.=0,98

Участок
благоустройства



05.20/4-ЭП

Благоустройство дворовой территории многоквартирного дома №15 по ул. Профсоюзная в п.Тим Тимского района Курской области

Изм.	Кол.уч.	Лист	№ док.	Подп.	Дата	Исполн.	Лист	Листов
Разраб.					05.20	Исполн.	Лист	Листов
Проверил					05.20	Исполн.	Лист	Листов
Н. контр.					05.20	Исполн.	Лист	Листов
Рук.проекта	Вородей				05.20	Исполн.	Лист	Листов

ИП Вородей А.А.

Формат А3